

La territorialisation des objectifs de développement durable de la région Casablanca Settat

Territorializing the Sustainable Development Goals in the Casablanca–Settat Region

Malika RADOUANE

Faculté d'économie et de gestion de Settat, Université Hassan 1er de Settat, Maroc.

Redouane HABBOUBI

Université Cadi Ayyad, Marrakech, Maroc.

Résumé. Cet article analyse la territorialisation des Objectifs de Développement Durable (ODD) dans la région Casablanca-Settat. L'objectif est d'évaluer, à l'échelle infrarégionale, les disparités provinciales en matière de pauvreté, d'éducation, d'accès à l'eau et d'inégalités sociales. La méthodologie repose sur l'exploitation des données du Rapport régional ODD du Haut-Commissariat au Plan (HCP), à travers une sélection ciblée d'indicateurs et une lecture comparative inter-provinces. Les résultats révèlent des écarts significatifs entre provinces urbaines et rurales, notamment en matière d'accès aux services de base et de réduction de la pauvreté. L'étude propose une grille de lecture territoriale qui dépasse le diagnostic national agrégé du HCP et identifie des leviers d'action différenciés par province. Les principales limites tiennent à la disponibilité inégale des données infraprovinciales et à l'hétérogénéité des définitions statistiques entre milieux urbain et rural.

Mots clés : *Objectifs de Développement durable (ODD), Gouvernance territoriale, Territorialisation, Politique publique. Développement régional.*

Abstract. This article analyzes the territorialization of the Sustainable Development Goals (SDGs) in the Casablanca-Settat region. The aim is to assess, at the infra-regional scale, provincial disparities in poverty, education, access to water, and social inequalities. The methodology draws on data from the High Commission for Planning's (HCP) Regional SDG Report, through a targeted selection of indicators and a comparative inter-provincial reading. The results reveal significant gaps between urban and rural provinces, particularly regarding access to basic services and poverty reduction. The study proposes a territorial reading grid that goes beyond the HCP's aggregated national diagnosis and identifies differentiated levers for action by province. The main limitations stem from the unequal availability of infra-provincial data and the heterogeneity of statistical definitions between urban and rural areas.

Keywords: *Sustainable Development Goals (SDGs), Territorial governance, Territorialization, Public policy, Regional development.*

1. Introduction

Depuis 2015, la communauté internationale a adopté l'Agenda 2030 sous l'égide des Nations Unies, intitulé « Transformer notre monde : Programme de développement durable à l'horizon 2030 ». Ce programme vise un développement global, intégré, économiquement soutenu, socialement équitable et écologiquement durable. Il est structuré autour de 17 Objectifs de Développement Durable (ODD), 169 cibles et 231 indicateurs, permettant de mesurer et de suivre les progrès à la fois au niveau national et territorial.

L'Agenda 2030 représente un cadre universel pour orienter les politiques publiques dans le monde

entier. Les pays sont appelés à adapter ces objectifs à leur contexte local et à assurer un suivi régulier grâce à des indicateurs fiables. Cette approche reconnaît le rôle central des territoires dans la mise en œuvre des politiques de développement durable et la nécessité d'une participation active des acteurs locaux, des institutions et de la société civile.

Le Royaume du Maroc a manifesté un engagement remarquable dans la mise en œuvre de l'Agenda 2030, sous l'égide des Hautes Orientations Royales, en instituant un cadre institutionnel structuré. La Commission Nationale pour le Développement Durable, instituée par le décret n°2.19.452, a délégué au Haut-Commissariat au Plan (HCP) la tâche d'assurer le suivi de la mise en œuvre des ODD et de produire les rapports nationaux. À cet égard, le HCP a publié trois rapports nationaux (2016, 2020 et 2021), dont deux ont été présentés au Forum Politique de Haut Niveau des Nations Unies.

Pour renforcer le suivi territorial, le HCP a lancé la territorialisation des ODD, en commençant par deux régions pilotes : Tanger-Tétouan-Al Hoceïma et Casablanca-Settat. Dans cette dernière, une plateforme collaborative régionale a été mise en place en 2021, associant la Wilaya, les provinces, les services déconcentrés, le conseil régional, les universités, les agences et la société civile. Ce dispositif a permis de suivre plus d'une centaine d'indicateurs couvrant les dimensions humaines, sociales, économiques et environnementales, mettant en lumière les avancées, les défis et les leviers stratégiques propres à la région¹.

C'est dans ce contexte que l'objectif de cette étude est d'essayer de répondre à la problématique suivante : Dans quelle mesure la territorialisation des Objectifs de Développement Durable constitue-t-elle un outil pertinent d'analyse et d'évaluation des politiques publiques au niveau de la région Casablanca-Settat ?

Pour répondre à cette problématique, nous utilisons les données du rapport régional 2025 sur les ODD de Casablanca-Settat, fournies par le Haut-Commissariat au Plan. Ces données permettent d'analyser les progrès réalisés, les défis rencontrés et l'impact de la territorialisation des ODD sur les politiques publiques locales.

Sur le plan de l'originalité scientifique, ce travail se distingue des études antérieures consacrées aux ODD par une triple contribution. Sur le plan théorique, il propose une grille de lecture territoriale croisée, articulant plusieurs ODD à l'échelle infrarégionale, là où la majorité des travaux existants se limitent à un diagnostic national agrégé ou à l'examen isolé d'un seul objectif. Sur le plan méthodologique, il mobilise une lecture comparative inter-provinces à partir des données du Rapport régional ODD du HCP, permettant de dépasser la simple juxtaposition d'indicateurs pour construire une typologie territoriale des disparités. Sur le plan pratique, enfin, l'étude identifie des leviers d'action différenciés par province, offrant ainsi aux décideurs régionaux un outil d'aide à la décision plus finement ciblé que le diagnostic national du HCP.

Ce travail de recherche s'articule autour de quatre axes principaux. La première section propose une recension des écrits permettant d'établir le socle théorique relatif aux Objectifs de Développement Durable (ODD) et d'explorer les études antérieures dédiées à leur déclinaison locale. La deuxième section s'attache à l'examen des faits stylisés à travers l'analyse des indicateurs et des dynamiques propres à la région de Casablanca-Settat, mettant ainsi en exergue ses spécificités et ses asymétries territoriales. L'architecture méthodologique fait l'objet de la troisième section, laquelle détaille le corpus de données exploité et la démarche analytique privilégiée. Enfin, la quatrième section expose et met en perspective les résultats de l'étude, tout en jugeant la portée et les éventuelles limites de l'ancrage territorial des ODD pour l'élaboration des politiques publiques à l'échelle régionale.

¹ Objectifs du développement durable, Rapport Régional Casablanca - Settat 2025: élaboré par une équipe du HCP dirigé par Lahrizi Zouhair.

2. Revue de littérature

a. Littérature théorique

La territorialisation des Objectifs de Développement Durable (ODD) s'est imposée ces dernières années comme un cadre analytique majeur pour l'action publique locale. Selon le Programme des Nations Unies pour le Développement (PNUD 2016), territorialiser les ODD signifie adapter les objectifs mondiaux aux spécificités économiques, sociales, démographiques et environnementales des territoires, ce qui rend les politiques publiques plus efficaces et plus ciblées².

L'ONU (2022) souligne que la localisation des ODD renforce la capacité des gouvernements régionaux et locaux à identifier les vulnérabilités territoriales (pauvreté, accès aux services, inégalités, risques environnementaux) et à agir à travers des politiques publiques adaptées. Les ODD deviennent ainsi un instrument d'aide à la décision, orienté vers l'analyse et l'amélioration des performances des performances territoriales³.

L'Organisation de Coopération et de Développement Économiques (OCDE, 2022, 2023) affirme que la réalisation de 105 des 169 cibles des ODD repose intrinsèquement sur l'engagement direct des collectivités territoriales. À travers son Programme dédié à l'approche territoriale, l'institution plaide pour une synergie accrue des politiques publiques, adossée à un système d'indicateurs partagé permettant un suivi standardisé des performances. En outre, l'OCDE préconise une gouvernance multi-niveaux, garantissant une articulation fluide entre l'État et ses démembrements locaux (régions, communes) en vue d'optimiser l'action publique. Cette vision s'articule également autour d'une logique « place-based », exigeant une planification ajustée aux réalités socio-économiques et écologiques locales, tout en érigeant la concertation des parties prenantes (élus, administration déconcentrée, société civile, secteur privé) en condition sine qua non de la réussite et de l'évaluation des initiatives de développement durable⁴.

Selon **UN-Habitat (2021)**, la territorialisation des Objectifs de Développement Durable constitue un levier central pour le renforcement de la planification stratégique au niveau local. En adaptant les ODD aux réalités territoriales, cette approche permet d'améliorer la lisibilité des besoins prioritaires propres à chaque territoire, en s'appuyant sur des diagnostics précis et contextualisés. Elle favorise également une prise de décision publique fondée sur des données fiables et des indicateurs pertinents, renforçant ainsi l'efficacité et la cohérence des politiques locales. Par ailleurs, UN-Habitat souligne que la territorialisation des ODD encourage l'intégration des populations locales et des parties prenantes dans les processus d'élaboration des politiques publiques, contribuant à une gouvernance plus inclusive, participative et adaptée aux enjeux du développement durable⁵.

D'un point de vue conceptuel, les ODD deviennent un cadre de gouvernance territoriale, un outil de suivi et un instrument de pilotage des politiques publiques régionales. Ils permettent :

- D'évaluer les progrès ;
- De comparer les performances entre territoires ;
- Et de guider les investissements publics selon les priorités régionales⁶.

Ainsi, la territorialisation des ODD ne constitue pas une simple déclinaison locale des objectifs

² PNUD (2016), *Localizing the SDGs: A Guide for Local Stakeholders*.

³ United Nations (2022), *The SDGs and Local Governments*

⁴ OECD (2020, 2022, 2023), *A Territorial Approach to the SDGs*

⁵ UN-Habitat (2021), *Localizing the SDGs: Tools for Local Action*

⁶ UCLG (2020), *Localizing the SDGs: An Implementation Framework* ; World Bank (2018), *Data for Sustainable Development*.

globaux : elle représente une méthode structurée d'analyse territoriale, indispensable pour comprendre, orienter et évaluer les politiques publiques au niveau régional.

b. Littérature empirique

Les travaux empiriques disponibles confirment l'importance des ODD comme outil d'éclairage et d'analyse des politiques publiques régionales.

Selon l'OCDE (2023), l'utilisation d'indicateurs territorialisés des Objectifs de Développement Durable constitue un outil central pour l'analyse des politiques publiques. A partir d'une étude portant sur plus de 600 régions, l'OCDE montre que cette approche permet de mesurer les écarts intranationaux, de mettre en évidence les inégalités territoriales et d'orienter l'action publique vers les besoins réels des territoires. Elle contribue également à renforcer la cohérence des stratégies locales en assurant leur alignement avec les priorités nationales et internationales du développement durable⁷.

L'étude *Localizing the SDGs in African Cities* (2022) menée dans des villes africaines (Le Caire, Dar-es-Salaam, Abuja, Accra...) démontre que la territorialisation des ODD :

- Améliore la planification urbaine ;
- Permet de cibler les zones à forte vulnérabilité ;
- Optimise les programmes publics contre la pauvreté et les inégalités ;
- Et facilite le suivi des politiques locales⁸.

Dans le contexte marocain, les travaux du Haut-Commissariat au Plan (HCP) s'inscrivent pleinement dans cette dynamique. Le Rapport régional sur les ODD 2025 de la région Casablanca-Settat constitue une référence empirique majeure en matière de suivi territorial du développement durable. Ce rapport propose une analyse détaillée reposant sur un large éventail d'indicateurs couvrant les dimensions économiques, sociales, humaines et environnementales. Il met en évidence des disparités significatives entre provinces, communes urbaines et rurales, notamment en matière de pauvreté, d'accès aux services publics, d'emploi et de durabilité environnementale. Ces résultats confirment que les ODD, lorsqu'ils sont territorialisés, fonctionnent comme un outil de diagnostic permettant d'identifier les défis spécifiques à chaque territoire et d'éclairer la prise de décision publique à l'échelle régionale⁹.

Par ailleurs, plusieurs études menées dans des pays africains renforcent ces constats. **Nkwem (2021)**, dans une analyse portant sur le Cameroun, démontre que l'intégration des ODD dans les cadres régionaux de planification améliore la qualité de l'analyse des politiques publiques et renforce la capacité des autorités locales à définir des stratégies de développement adaptées aux réalités territoriales¹⁰.

De même, le *Sustainable Development Report* (Nations Unies, 2023) souligne que les pays ayant adopté les ODD comme outil de pilotage territorial enregistrent des avancées plus rapides en matière de réduction de la pauvreté, d'amélioration de l'accès aux services essentiels, de cohésion sociale et de résilience climatique¹¹.

Au-delà du diagnostic statistique présenté par le Rapport régional ODD du HCP, la valeur ajoutée scientifique de ce travail réside dans la construction d'une grille de lecture territoriale croisée, articulant plusieurs ODD à l'échelle infrarégionale. Elle permet une lecture inter-ODD des disparités

⁷ OECD (2023), *Regional SDGs Assessment Across 600 Regions*

⁸ UN-Habitat & African SDG Center (2022), *Localizing the SDGs in African Cities*

⁹ HCP (2025), *Rapport Régional ODD Casablanca-Settat*

¹⁰ Nkwem, F. (2021), *Territorializing the SDGs for Regional Development in Cameroon*

¹¹ United Nations (2023), *Sustainable Development Report*

provinciales, plutôt qu'une simple juxtaposition d'indicateurs agrégés, et propose ainsi une typologie territoriale susceptible d'éclairer le ciblage des politiques publiques régionales

Au regard de l'ensemble de ces travaux, un large consensus se dégage entre les organisations internationales (PNUD, ONU, OCDE, UN-Habitat) quant à la pertinence de la territorialisation des ODD comme cadre d'analyse et d'aide à la décision publique. Ces convergences portent notamment sur la capacité de cette approche à révéler des disparités masquées par les diagnostics nationaux agrégés. Des divergences apparaissent toutefois quant à l'échelle territoriale jugée la plus pertinente : tandis que l'OCDE privilégie une lecture régionale standardisée fondée sur de larges échantillons de régions, les travaux menés en contexte africain, comme l'étude *Localizing the SDGs in African Cities* ou celle de Nkwem sur le Cameroun, insistent davantage sur l'ancrage infranational fin et sur les capacités institutionnelles locales. Une controverse latente concerne également la portée explicative des indicateurs territorialisés : alors que le Rapport régional du HCP demeure essentiellement descriptif et juxtapose les indicateurs par ODD, aucun de ces travaux ne propose une lecture croisée inter-ODD à l'échelle infrarégionale. C'est précisément cette lacune, entre un cadre théorique largement consensuel et une mise en œuvre empirique encore fragmentée, qui justifie la réalisation de la présente étude.

3. Faits stylisés - Territorialisation des ODD dans la région Casablanca-Settat

Les faits stylisés mobilisés dans ce travail reposent essentiellement sur les données du Rapport régional ODD 2025 de Casablanca-Settat publié par le Haut-Commissariat au Plan. Ces données sont ponctuellement mises en perspective à l'aide de sources internationales, notamment celles des Nations Unies et de l'OCDE.

a. Un poids économique majeur, mais marqué par des inégalités territoriales

La région Casablanca-Settat constitue le premier pôle économique du Maroc. En 2022, elle a réalisé un PIB régional de 417,8 milliards de dirhams¹², représentant 31,4% du PIB national, ce qui confirme son rôle central dans la création de richesse au niveau national.

Par ailleurs, il convient de noter que le PIB par habitant de la région a connu une augmentation significative, passant de 45 773 dirhams en 2015 à 54 997 dirhams en 2022. Cette hausse représente un PIB par habitant supérieur à la moyenne nationale, fixée à (36 284 dirhams)¹³.

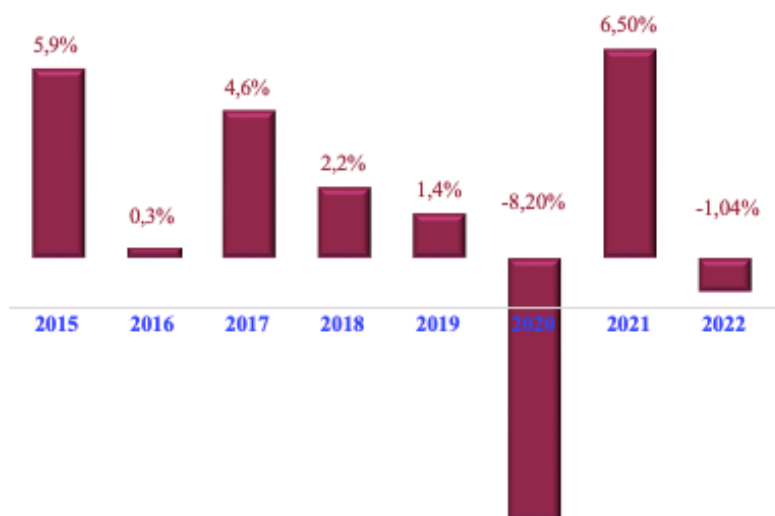
Cette performance économique masque de fortes disparités intra-régionales. L'activité économique est fortement concentrée dans la préfecture de Casablanca, tandis que certaines provinces, notamment Sidi Bennour, enregistrent des niveaux de développement économique nettement inférieurs. Ces disparités se traduisent également par des écarts importants entre les milieux urbain et rural.

En outre, malgré le rôle de la région en tant que moteur de croissance, il est observé une tendance à la baisse du taux de croissance annuelle du PIB réel par habitant, passant de 5,9 % en 2015 à (-1,04%) en 2022. Cette évolution met en lumière des vulnérabilités structurelles au sein de l'économie régionale.

¹² Rapport Régional 2025 / Casablanca-Settat

¹³ Rapport Régional 2025 / Casablanca-Settat

Figure 1 : Évolution du taux de croissance annuelle de PIB Régional réel par habitant en (%)



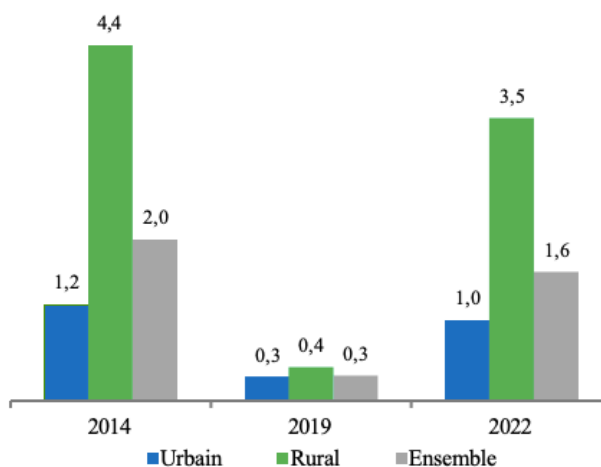
Source : HCP ; Rapport Régional 2025 / Casablanca-Settat

b. Des progrès sociaux notables, mais des disparités persistantes

Sur le plan social, la région Casablanca-Settat affiche des avancées significatives dans plusieurs domaines liés aux ODD, tout en restant confrontée à des inégalités territoriales marquées.

Le taux de pauvreté monétaire a reculé entre 2014 et 2022, passant de 2,0% à 1,6%, un niveau deux fois inférieur à la moyenne nationale. Toutefois, la pauvreté demeure principalement un phénomène rural, avec un taux de 3,5% en milieu rural contre 1,0% en milieu urbain.

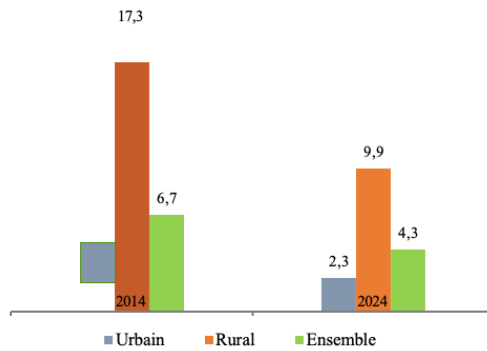
Figure 2 : Taux de pauvreté (en %) au niveau de la région Casablanca-Settat par milieu de résidence



Source : HCP ; Rapport Régional 2025 / Casablanca-Settat

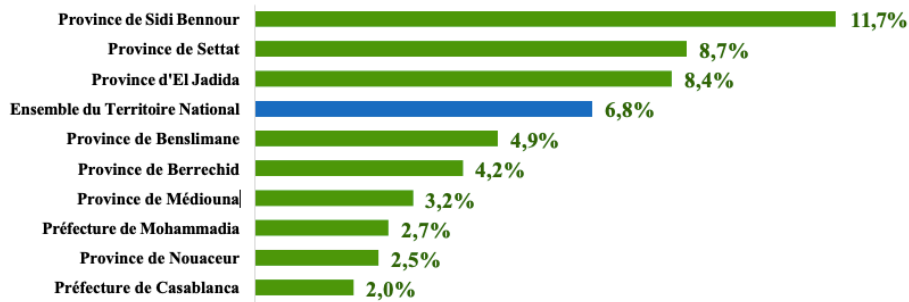
La pauvreté multidimensionnelle a également connu un déclin significatif au fil des années. Entre 2014 et 2024, nous avons assisté à une baisse significative du taux, avec une diminution de 35,8 %, passant de 6,7% à 4,3% au niveau régional, de 2,8% à 2,3% en milieu urbain et de 17,3% à 9,9% en milieu rural.

Figure 3 : Taux de pauvreté multidimensionnelle de la région Casablanca-Settat



Source : HCP, RGPH 2024

Figure 4: Taux de Pauvreté Multidimensionnelle selon les provinces de la région (en %)



Source : HCP, RGPH 2024

En matière d'éducation, la région a réalisé des progrès notables, notamment dans le préscolaire, avec un taux de scolarisation atteignant 83,3% en 2023-2024. Néanmoins, les disparités entre milieu urbain et rural demeurent importantes, en particulier dans le secondaire qualifiant, où l'indice de parité rural-urbain n'est que de 0,16, révélant des inégalités structurelles d'accès à l'éducation.

c. Des défis environnementaux majeurs compromettant la durabilité

Les indicateurs environnementaux mettent en évidence des défis significatifs pour la région Casablanca-Settat, susceptibles de freiner l'atteinte des ODD liés à la durabilité environnementale.

En 2023, la région a produit 3,223 millions de tonnes de déchets ménagers urbains, soit 37,7% de la production nationale¹⁴, ce qui exerce une forte pression sur les systèmes de gestion des déchets. Bien que le taux de collecte professionnalisée atteigne 95%, le taux de recyclage demeure limité à 10%, un niveau similaire à la moyenne nationale¹⁵².

La région fait également face à un stress hydrique élevé. Le bilan hydrique des nappes souterraines affiche un déficit de (-70,9) Mm¹⁶³, aggravant la pression sur les ressources en eau. De plus 42% à 55% des eaux de surface présentent une qualité seulement moyenne, ce qui soulève des enjeux majeurs en matière de gestion durable des ressources naturelles.

Enfin, la région concentre 41,7% des émissions nationales de gaz à effet de serre, dont 79% proviennent du secteur de l'énergie¹⁷⁴, soulignant l'urgence d'intégrer les enjeux climatiques dans les politiques publiques territoriales

d. Lecture transversale : l'apport de la territorialisation des ODD

Ces faits stylisés montrent que la région Casablanca-Settat se caractérise par une forte hétérogénéité territoriale. Chaque province présente des priorités distinctes en matière de développement économique, social et environnemental. Cette réalité confirme la pertinence de la territorialisation des ODD comme outil d'analyse et d'éclairage des politiques publiques.

L'approche territorialisée permet non seulement de mettre en évidence les disparités infra-régionales, mais aussi de cibler les interventions publiques, d'orienter les stratégies de développement durable et de renforcer la cohérence des politiques publiques au niveau régional.

4. Cadre Méthodologique

Cette étude adopte une approche quantitative descriptive et analytique, fondée sur l'exploitation des indicateurs territorialisés des objectifs de développement durable (ODD). Dans le cadre de notre démarche, l'accent n'est pas mis sur l'estimation d'un effet causal. Notre objectif est d'analyser la manière dont les ODD, une fois déclinés au niveau régional, peuvent servir d'outil d'éclairage et d'analyse des politiques publiques dans la région Casablanca-Settat.

Cette démarche s'inscrit dans une logique d'analyse territoriale, permettant de comparer les performances entre provinces, d'identifier les disparités spatiales et d'évaluer la cohérence des politiques publiques régionales au regard des objectifs de l'Agenda 2030.

Ce choix méthodologique se justifie par la nature même de la problématique de recherche, qui vise à rendre compte de disparités territoriales plutôt qu'à mesurer un effet causal isolé. L'approche quantitative descriptive et analytique présente, à cet égard, plusieurs avantages comparée à d'autres démarches d'analyse territoriale. Contrairement à une approche économétrique visant l'estimation d'un effet causal, elle permet d'exploiter l'intégralité des indicateurs disponibles dans le Rapport régional ODD du HCP, sans se heurter aux contraintes de séries temporelles longues ou de groupes de contrôle, difficilement mobilisables à l'échelle infraprovinciale. Par rapport à une approche

¹⁴ Stratégie Nationale de Réduction et de Valorisation des Déchets

¹⁵ PDR, note de synthèse de la phase II, juillet 2022

¹⁶ ABHBC, ABHOER, SRAT, rapport thématique n° 7

¹⁷ Plan Climat Territorial de la région de Casablanca Settat mission 2, ministère de la transition énergétique et du développement durable

qualitative fondée sur des entretiens ou des études de cas, elle offre en outre une couverture exhaustive des provinces de la région et autorise une comparaison systématique et reproductible des performances territoriales. Enfin, comparée à une simple analyse descriptive nationale, la lecture comparative inter-provinces retenue ici permet de révéler des disparités infrarégionales que les moyennes agrégées tendent à occulter, ce qui en fait la méthode la plus adaptée pour répondre à la problématique de cette étude.

a. Cadre spatial et temporel de l'étude

Le cadre spatial de cette étude est limité à la région **Casablanca-Settat**, qui constitue l'une des régions pilotes en matière de territorialisation des ODD au Maroc.

Le cadre temporel s'appuie sur les données fournies par le Rapport Régional ODD 2025. Celles-ci couvrent une période allant de **2016, année de référence pour le lancement des ODD, jusqu'à la dernière année disponible pour chaque indicateur**, selon la disponibilité des données. Cette approche permet d'analyser l'évolution des indicateurs tout en une lecture actualisée du progrès réalisé au niveau régional en matière du développement durable.

b. Source des données

Les données mobilisées dans cette étude proviennent principalement du Rapport régional sur les Objectifs de Développement Durable de la région Casablanca-Settat 2025, publié par le Haut-Commissariat au Plan (HCP).

Ce rapport constitue une source officielle et fiable, élaborée à partir du Système Statistique National, et repose sur la mobilisation de données issues des enquêtes nationales, des recensements, ainsi que des sources administratives sectorielles.

L'étude exploite un ensemble de **plus d'une centaine d'indicateurs territorialisés**, couvrant les dimensions économique, sociale, humaine et environnementale du développement durable.

c. Sélection des indicateurs ODD

Afin de répondre à la problématique de recherche, une **sélection ciblée d'indicateurs ODD** a été opérée, en fonction de leur pertinence pour l'analyse des politiques publiques régionales et de leur capacité à révéler les disparités territoriales.

Le choix des indicateurs mobilisés repose sur cinq critères : leur pertinence au regard des politiques publiques régionales en cours, leur disponibilité à l'échelle provinciale dans le Rapport régional ODD du HCP, leur comparabilité dans le temps et entre provinces, la clarté de leur sens au regard de la cible ODD visée, ainsi que les limites de mesure inhérentes à chaque indicateur (données proxy, périodicité variable, définitions statistiques parfois hétérogènes entre milieux urbain et rural).

L'analyse se concentre principalement sur les objectifs suivants :

- **ODD 1 (Pas de pauvreté)**

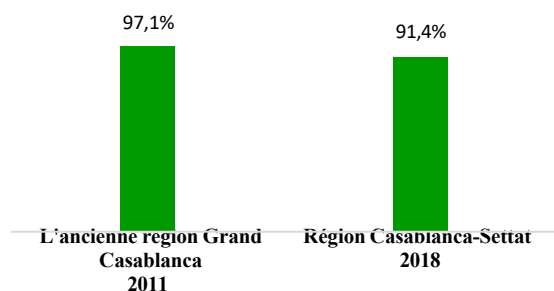
Entre 2014 et 2022, la région Casablanca-Settat a enregistré une baisse significative de la pauvreté monétaire, passant de 2,0% à 1,6%. Cette performance la place dans une position très favorable par rapport à la moyenne nationale, qui s'établit à 3,9%. Néanmoins, ce bilan global positif cache de fortes inégalités territoriales : le phénomène touche nettement plus le milieu rural, où le taux atteint 3,5%, contre seulement 1,0% en zone urbaine.

Par ailleurs, la pauvreté multidimensionnelle a connu une baisse significative au niveau régional, passant de 6,7% en 2014 à 4,3% en 2024. Néanmoins, elle demeure essentiellement un phénomène rural, avec un taux de 9,9% contre 2,3% en milieu urbain. L'analyse spatiale met également en évidence de fortes disparités provinciales : la province de Sidi Bennour affiche la plus forte incidence de pauvreté multidimensionnelle (11,7%), tandis que la province de Casablanca présente le niveau le plus faible (2,0%). Ces résultats confirment l'importance d'une approche territorialisée des programmes de réduction de la précarité, adaptée aux spécificités de chaque province¹⁸.

¹⁸ Rapport Régional 2025 / Casablanca-Settat

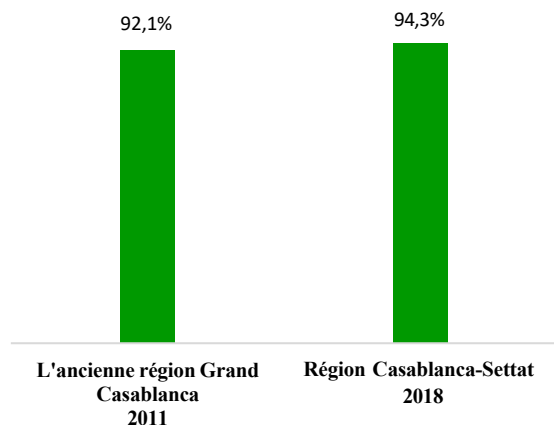
ODD 3 (Bonne santé et bien-être)

Figure 5 : Consultation prénatale qualifiée



Source : ENPSF 2011 et 2018

Figure 6 : Proportion d'accouchements assistés par personnel de santé qualifié



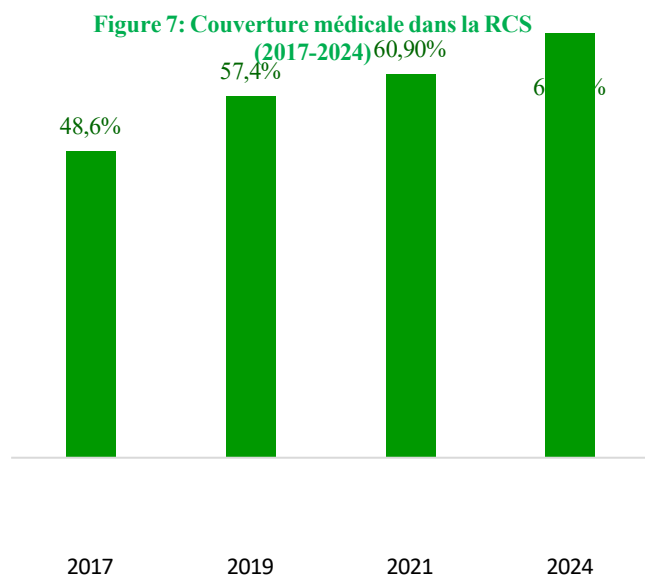
Source : ENPSF 2011 et 2018

Dans le cadre de la territorialisation de l'ODD 3, les statistiques de santé représentent un levier fondamental pour l'évaluation des politiques publiques régionales dans la région de Casablanca-Settat. Les données disponibles mettent en évidence des performances globalement favorables en matière de santé maternelle et infantile, tout en révélant des défis structurels nécessitant des interventions publiques ciblées. En effet, le taux de futures mères ayant reçu un suivi de grossesse médicalisé s'élève à **91,4%**, un niveau supérieur à la moyenne nationale (**88,5%**), tandis que **94,1%** des accouchements sont réalisés en milieu surveillé. De même, le taux d'immunisation des enfants de **12 à 23 mois** atteint **95,5%**, traduisant l'efficacité des politiques de prévention sanitaire au niveau régional^{19, 1}

Toutefois, l'analyse territorialisée des indicateurs de l'ODD 3 met également en lumière des enjeux majeurs pour le pilotage des politiques publiques, notamment la progression rapide des maladies chroniques et les contraintes liées aux ressources humaines médicales. Le nombre de personnes diabétiques prises en charge a plus que doublé, passant de 134 335 en 2015 à 270 835 en 2023, ce qui alourdit considérablement la charge du dispositif de soins régional. Par ailleurs, bien que la densité médicale ait connu une amélioration, passant de 10,4 à 11,6 médecins pour 10 000 habitants, elle demeure insuffisante au regard du poids démographique et de l'urbanisation de la région²⁰.

¹⁹ Rapport Régional 2025 / Casablanca-Settat

²⁰ Commandement Régional de la protection civile



Source : HCP, Enquête nationale sur l'Emploi et RGPH 2024

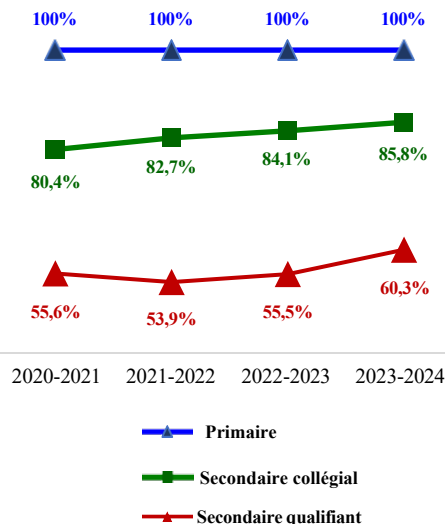
Enfin, l'évolution de la **couverture médicale**, passée de **48,6% en 2017 à 67,4% en 2024**, illustre l'impact des réformes de généralisation de la protection sociale. Néanmoins, la lecture territoriale de ces indicateurs révèle des disparités d'accès aux soins, soulignant l'importance de la territorialisation des ODD **comme outil d'aide** à la décision publique. Ainsi, l'ODD 3, décliné à l'échelle régionale et provinciale, permet non seulement d'évaluer les performances sanitaires, mais aussi d'orienter les politiques publiques vers une meilleure équité territoriale et une allocation plus efficace des ressources sanitaires.

ODD 4 (Education de qualité)

Dans l'optique de la déclinaison locale de l'ODD 4, les statistiques scolaires constituent un levier essentiel d'analyse des politiques publiques dans la région Casablanca-Settat, en permettant d'apprécier à la fois les progrès réalisés et les défis persistants concernant l'accessibilité, l'égalité des chances et le niveau de l'instruction. Les rapports régionaux font état d'avancées significatives en matière de généralisation de la scolarité, notamment au niveau du primaire, où l'indice d'inscription scolaire des 6-11 ans est maintenu à 100% depuis l'année scolaire 2016-2017. Cette dynamique s'est accompagnée d'une augmentation des effectifs, atteignant 881 382 élèves en 2023-2024, dont 48,3% de filles, traduisant une amélioration notable de l'égalité d'accès entre les sexes²¹.

²¹ Rapport Régional 2025 / Casablanca-Settat

Figure 8: Evolution des taux de scolarisation par niveau scolaire au niveau de la RCS



Source : Académie Régionale de l'Education et de Formation de Casablanca-Settat

L'enseignement secondaire a également enregistré des progrès mesurables. **Le taux de scolarisation des 12-14 ans** est passé de **80,4%** en 2020-2021 à **85,8%** en 2023-2024, tandis que celui des **15-17 ans** a atteint **60,3%** en 2023-2024, un niveau supérieur à la moyenne nationale. Toutefois, l'analyse territorialisée met en évidence des fragilités persistantes, notamment la hausse des **taux d'abandon scolaire** entre 2021 et 2023, en particulier au niveau collégial et qualifiant, où ils ont atteint respectivement **7,74%** et **8,74%**. Ces constats soulignent l'importance d'un pilotage territorial différencié des politiques éducatives, notamment dans les zones rurales et périurbaines.

Par ailleurs, l'examen des indicateurs d'achèvement scolaire confirme des performances régionales globalement supérieures au niveau national, avec des taux de 94,33% au primaire, 73,42% au collégial et 53,16% au secondaire qualifiant. Néanmoins, les écarts entre milieu urbain et rural demeurent marqués, atteignant jusqu'à 17 points au niveau du secondaire qualifiant, ce qui met en lumière des inégalités territoriales persistantes en matière de parcours scolaires. Ces disparités sont également observées à travers l'indice de parité entre milieux de résidence, qui reste particulièrement faible au collégial (0,35) et au qualifiant (0,16).

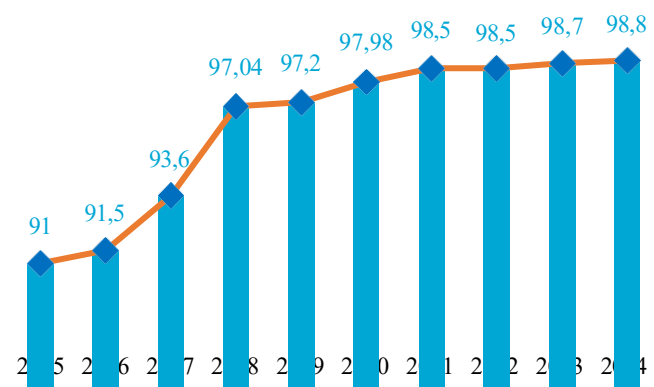
La composante qualitative de l'instruction, intégrée dans l'approche territorialisée de l'ODD 4, révèle également des enjeux majeurs pour les politiques publiques régionales. Les bilans de l'évaluation nationale des compétences scolaires indiquent que, bien que les élèves du primaire affichent des niveaux relativement satisfaisants en langue arabe, les performances en mathématiques restent limitées, notamment au niveau collégial. En parallèle, d'importantes mesures ont été déployées pour optimiser le cadre d'étude, à travers le renforcement des infrastructures scolaires, l'accès généralisé à l'électricité, à l'eau potable et à Internet, ainsi que la baisse du ratio d'encadrement pédagogique.

Ainsi, la territorialisation de l'ODD 4 permet de dépasser une lecture agrégée des performances éducatives pour mettre en évidence les disparités spatiales, sociales et qualitatives du système éducatif régional. Elle constitue, de ce fait, un outil stratégique d'éclairage et d'aide à la décision publique, en orientant les politiques éducatives vers une meilleure équité territoriale, une réduction des déperditions scolaires et une amélioration durable de la qualité de l'enseignement dans la région Casablanca-Settat.

ODD 6 (Eau propre et assainissement)

Dans le cadre de la territorialisation de l'ODD 6, la région Casablanca-Settat enregistre des avancées significatives en matière d'accès à l'eau potable, tout en restant confrontée à des défis structurels liés au stress hydrique et aux disparités territoriales.

Figure 9: Taux d'accès à l'eau potable en milieu rural, RCS (en%)



Source : ONEE – Branche Eau

Les investissements réalisés dans les infrastructures hydrauliques ont permis d'atteindre un taux de raccordement à l'eau potable de **97,3%** en milieu urbain en 2023, tandis que l'accès en milieu rural s'est amélioré de manière notable, passant de **91%** en 2015 à **98,8%** en 2024, grâce à des programmes publics ciblés tels que le **PAGER, le PRDTS et l'INDH**.

En matière d'assainissement liquide, les initiatives gouvernementales déployées via le Plan National d'Assainissement et le PNAM ont engendré une hausse graduelle du niveau de connexion à l'échelle de la région, passé de 69,0% en 2014 à 75,9% en 2024. Toutefois, l'analyse territorialisée met en évidence de fortes disparités entre le milieu urbain, où le raccordement atteint 93,9%, et le milieu rural, où il demeure limité à 15,9%, mettant au jour des écarts de desserte tenaces

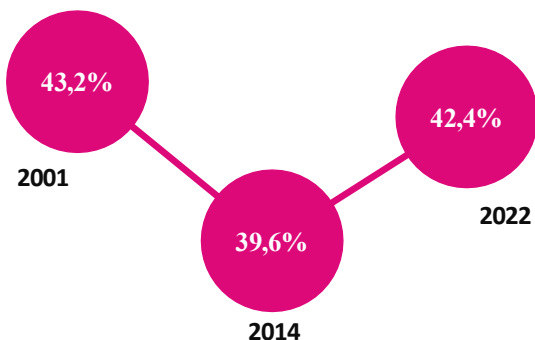
Face au stress hydrique croissant, le territoire régional se tourne vers l'exploitation de sources hydriques alternatives, en particulier le recyclage des eaux épurées et la désalinisation de l'eau océanique. Bien que le volume des eaux usées traitées atteigne environ 133 Mm³ par an¹, leur réutilisation reste encore limitée, mettant en exergue le potentiel d'optimisation concernant l'usage rationnel de ce capital vital.²

Ainsi, la territorialisation de l'ODD 6 permet d'identifier à la fois les progrès réalisés et les vulnérabilités territoriales persistantes, confirmant le rôle des indicateurs ODD comme instrument d'évaluation et de gouvernance des stratégies régionales dédiées à l'administration pérenne et inclusive du patrimoine hydrique.

¹ Rapport Régional 2025 / Casablanca-Settat

ODD 10 (Inégalités réduites)

Figure 10 : Evolution des inégalités du niveau de vie (GINI)

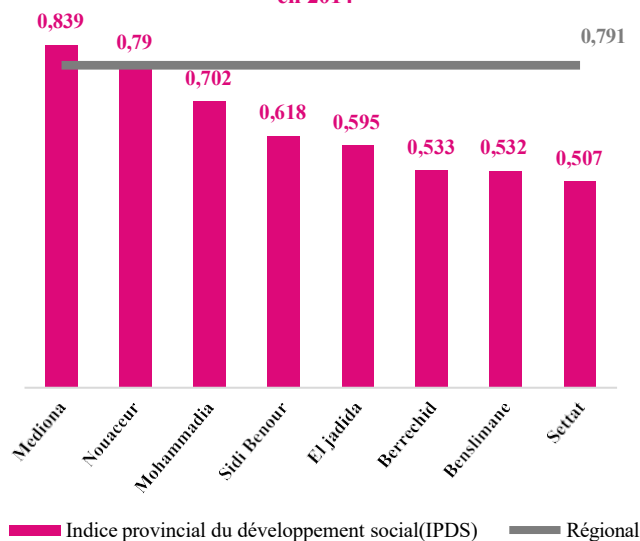


Source : HCP

Dans le cadre de la territorialisation de l'ODD10, l'analyse des statistiques liées aux disparités révèle une accentuation des disparités sociales et territoriales au sein de la région Casablanca-Settat, malgré son poids économique majeur au niveau national. Les écarts de conditions de vie, évalués par le **coefficient de Gini**, se sont creusés entre 2014 et 2022, passant de **39,6%** à **42,4%** au niveau régional, à un rythme plus soutenu que la moyenne nationale. Cette dynamique est accompagnée d'un creusement des clivages entre zones urbaines et rurales, le niveau de vie moyen des habitants des villes représentant **2,1** fois celui des ruraux en 2022.

La concentration des dépenses de consommation confirme cette tendance, les 10% les plus aisés captant près de 34,8% des dépenses totales contre seulement 2,8% pour les 10% les plus défavorisés, traduisant un élargissement de l'écart inter-décile. Par ailleurs, bien que la région affiche des taux d'indigence plus bas que la moyenne du pays, la distribution géographique de la précarité financière et multidimensionnelle fait ressortir des contrastes locaux prononcés, en particulier entre la préfecture de Casablanca et des zones rurales à l'image de Sidi Bennour.¹

Figure 11: Indice provincial du développement social (IPDS) en 2014



Source : HCP, RGPH 2014

Ces inégalités se manifestent également à travers les écarts d'accès aux infrastructures sociales, au capital humain et aux services de base. **L'Indice de Développement Humain et l'Indice de Développement Social** varient sensiblement d'une province à l'autre, tout comme les paramètres relatifs à l'instruction et au secteur sanitaire. À cela s'ajoutent des disparités persistantes selon le genre, en particulier en matière d'emploi, de chômage et d'analphabétisme.

¹ Rapport Régional 2025 / Casablanca-Settat

Ainsi, la territorialisation des indicateurs de l'ODD 10 permet de dépasser une lecture régionale agrégée et de mettre en lumière les vulnérabilités territoriales spécifiques, offrant **un instrument stratégique d'évaluation et de guidage des actions de l'État** vers une réduction plus ciblée et équitable des inégalités au sein de la région Casablanca-Settat.

5. Discussion des résultats obtenus

Les résultats obtenus confirment que la territorialisation des Objectifs de Développement Durable constitue une grille d'analyse adéquate pour cerner les dynamiques de croissance et les fractures spatiales au sein de la région Casablanca-Settat. Bien que la région affiche globalement des performances socio-économiques supérieures à la moyenne nationale, l'analyse des indicateurs territorialisés révèle l'existence de vulnérabilités structurelles et d'inégalités persistantes entre provinces et entre milieux urbain et rural.

En matière de réduction de la pauvreté (ODD 1), les paramètres d'évaluation révèlent une avancée marquante, avec des taux de pauvreté monétaire et multidimensionnelle relativement faibles au niveau régional. Cependant, il est important de noter que des disparités significatives persistent entre la préfecture de Casablanca et certaines provinces rurales, telles que Sidi Bennour, soulignant ainsi les limites d'une lecture globale du développement. Ces disparités territoriales suggèrent que l'impact des politiques publiques n'est pas uniforme, démontrant de ce fait l'intérêt d'une démarche localisée afin de mieux orienter les interventions de l'État.

Concernant la santé (ODD 3), les indicateurs de performance font état de niveaux globalement satisfaisants en matière d'accès aux soins de base, de couverture vaccinale et de suivi prénatal. Cependant, la recrudescence accélérée des affections de longue durée, associé aux disparités dans la distribution des ressources humaines médicales entre les régions, souligne de nouveaux enjeux liés à la transition sanitaire et à l'urbanisation. Ces observations mettent en évidence des disparités géographiques qui pourraient impacter la performance des politiques de santé sur le long terme.

L'examen de l'ODD 6 indique des avancées remarquables concernant la desserte en eau potable, tant en milieu citadin que campagnard, soulignant l'efficacité des investissements publics et des initiatives nationales. Cependant, la persistance de disparités marquées dans l'accès aux services d'assainissement, conjuguée à l'intensification des pressions sur la ressource en eau, met en exergue les défis de durabilité et de résilience territoriale auxquels nous sommes confrontés. La mobilisation des ressources non conventionnelles et la gestion intégrée de l'eau apparaissent ainsi comme des vecteurs d'action cruciaux garantissant la pertinence des stratégies institutionnelles à l'échelle de la région.

Concernant la réduction des inégalités (ODD 10), les résultats indiquent une accentuation des disparités de niveau de vie et des disparités territoriales, malgré le poids économique significatif de la région au niveau national. La concentration des activités économiques et des infrastructures dans la métropole de Casablanca contraste avec la situation des provinces périphériques, révélant une polarisation territoriale du développement. Ces observations révèlent que l'expansion économique de la région n'engendre pas invariablement un rehaussement juste des conditions de vie à travers l'ensemble des territoires.

Globalement, les conclusions exposées prouvent que l'ancrage local des ODD réussit à souligner les décalages entre le bilan macroéconomique et les réalités du terrain. Cette approche fournit une grille de lecture plurielle rendant plus aisée l'estimation de la justesse et de l'impact des actions gouvernementales dans la région. Dans cette optique, les ODD territorialisés jouent un rôle crucial en tant qu'outil d'observation et boussole pour les choix institutionnels. Ils aident à orienter les actions vers une réduction plus ciblée des disparités territoriales et sociales au sein de la région Casablanca-Settat.

Cette lecture territoriale des ODD comporte néanmoins des limites qu'il convient de souligner. Les données infraprovinciales restent partiellement manquantes pour certaines thématiques, ce qui contraint le recours à des indicateurs proxy. L'hétérogénéité des définitions statistiques entre milieux

urbain et rural complique par ailleurs la comparabilité de certains résultats. Enfin, le décalage entre la collecte et la publication des données du HCP limite la capacité de l'analyse à rendre compte des évolutions les plus récentes, ce qui invite à interpréter les comparaisons inter-provinciales avec prudence.

6. Conclusion

A l'issue de cette analyse, il apparaît que la territorialisation des Objectifs de Développement Durable représente un cadre stratégique majeur pour appréhender et orienter le développement territorial au sein de la région Casablanca-Settat. Cette approche, qui mobilise des indicateurs territorialisés, permet de mieux appréhender les disparités sociales, économiques et environnementales qui persistent entre les provinces et entre les milieux urbain et rural.

Les indicateurs de performance révèlent que, malgré les avancées notables dans divers secteurs, tels que la réduction de la pauvreté, l'amélioration de l'accès aux services sociaux de base et le renforcement des infrastructures, le développement reste déséquilibré sur le plan géographique au niveau régional. Ces écarts sont le signe d'une nécessité : celle d'une action publique plus ciblée, différenciée et adaptée aux spécificités locales.

Dans cette perspective, la territorialisation des ODD apparaît comme un véritable support pour les choix institutionnels, favorisant une convergence accrue entre les orientations de l'État et les urgences locales. Afin de maximiser l'impact de l'action gouvernementale, cette démarche permet un suivi plus rigoureux des performances territoriales et une identification précise des zones de vulnérabilité

Enfin, l'intégration systématique des ODD dans les politiques de développement régional constitue un levier majeur pour promouvoir un développement inclusif, équilibré et durable, à même de réduire les inégalités territoriales et d'améliorer durablement les conditions de vie des populations de la région Casablanca-Settat.

Dans une perspective de recherche future, plusieurs pistes peuvent être envisagées. Il serait pertinent d'approfondir l'analyse des ODD à une échelle plus fine, notamment communale, afin de mieux saisir les dynamiques locales de développement. Une autre piste consisterait à évaluer l'impact concret des politiques publiques régionales sur l'évolution des indicateurs des ODD, en mettant l'accent sur les secteurs sociaux prioritaires. Dans le cadre de nos perspectives de développement, nous envisageons de mener des projets futurs dans le domaine des mécanismes de gouvernance territoriale. Notre objectif sera de renforcer l'intégration des indicateurs des ODD dans les processus de planification, de suivi et d'évaluation des politiques publiques.

7. Références

- Conseil de la Région Casablanca-Settat. (2022). Programme de Développement Régional 2022-2027. Casablanca.
- Conseil de la Région Casablanca-Settat. (2022). Schéma Régional d'Aménagement du Territoire Casablanca-Settat (2022-2047). Casablanca.
- Haut-Commissariat au Plan. (2014). Recensement Général de la Population et de l'Habitat 2014. Rabat : HCP.
- Haut-Commissariat au Plan. (2022). Enquête nationale sur le niveau de vie des ménages 2022. Rabat : HCP.
- Haut-Commissariat au Plan. (2024). Cartographie des établissements économiques 2023/2024. Rabat : HCP.
- Haut-Commissariat au Plan. (2024). Profil régional du développement durable : Région Casablanca-Settat. Rabat : HCP.
- Ministère de l'Équipement et de l'Eau. (2020). Plan National de l'Eau 2020-2050. Rabat.
- Ministère de l'Intérieur. (2021). Initiative Nationale pour le Développement Humain - Phase III. Rabat.

- Nations Unies. (2015). Transformer notre monde : le Programme de développement durable à l'horizon 2030. New York : Organisation des Nations Unies.
- Organisation de Coopération et de Développement Économiques. (2019). Principes de l'OCDE sur la gouvernance territoriale. Paris : OCDE.
- Organisation de Coopération et de Développement Économiques. (2017). Dialogue Maroc-OCDE sur les politiques de développement territorial. Paris : OCD
- Organisation des Nations Unies pour le Développement. (2022). Localizing the SDGs in African Cities. New York : PNUD.